





MAPA POGLĄDOWA

Skala 1:10000



Legenda

-  bród z hali drewnianej
-  próg
-  zastawka drewniana
-  Przeczołki przepustów

Nazwa i adres obiektu budowlanego:
 Projekt budowlany na budowę urządzeń piętrzących oraz urządzeń wodnych na dz. nr 5/1, 10, 19/1 obręb Mieleński, dz. nr 737, 709, 747, 768, 30 L, 21 obręb Kolonia Mieleńska w gminie Grodek oraz dz. nr 559/1 obręb Piętki, dz. nr 1 obręb Kuryły, dz. nr 139 obręb Kuchno w gminie Michałowice.

Załącznik 7
 Mapa poglądowa

Projektant:
 mgr inż. Włodzisław Stepaniak
 spec. bud. melioracje wodne
 Nr 201/72-73/04

Skala:
 1:10000

Sprawdzający:
 mgr inż. Wiktor Zimnicki
 specjalność konstrukcyjno-murarska
 Nr 60/113/94, PDL 3A/M/0056/97
 w zakresie budowy hydrotechnicznej

Data:
 23.06.2014r.

Zamosty
 (Kowalowy Gród)

22
 22